

Приложение № 1
к приказу Министерства строительства
и жилищно-коммунального хозяйства
Российской Федерации
от 19 февраля 2015 г. № 117/пр



Кому Обществу с ограниченной ответственностью
«Интер-ТЕП»

(наименование застройщика)
163000, г. Архангельск, ул. Дачная, д.51

(фамилия, имя, отчество – для граждан,
полное наименование организации – для

юридических лиц), его почтовый индекс

и адрес, адрес электронной почты)

РАЗРЕШЕНИЕ на строительство

Дата 22.12.2016

№ RU 29301000 - 264-2016

Администрация муниципального образования «Город Архангельск»

(наименование уполномоченного федерального органа исполнительной власти или органа исполнительной власти субъекта Российской Федерации, или органа местного самоуправления, осуществляющих выдачу разрешения на строительство.
Государственная корпорация по атомной энергии «Росатом»)

в соответствии со статьей 51 Градостроительного кодекса Российской Федерации разрешает:


1	Строительство объекта капитального строительства	✓
	Реконструкцию объекта капитального строительства	
	Работы по сохранению объекта культурного наследия, затрагивающие конструктивные и другие характеристики надежности и безопасности такого объекта	
	Строительство линейного объекта (объекта капитального строительства, входящего в состав линейного объекта)	
	Реконструкцию линейного объекта (объекта капитального строительства, входящего в состав линейного объекта)	
2	Наименование объекта капитального строительства (этапа) в соответствии с проектной документацией	Многоэтажный жилой дом со встроенными помещениями общественного назначения. Второй этап строительства
	Наименование организации, выдавшей положительное заключение экспертизы проектной документации, и в случаях, предусмотренных законодательством Российской Федерации, реквизиты приказа об утверждении положительного заключения государственной экологической экспертизы	ООО "Межрегиональный экспертный центр "Партнер" Свидетельство об аккредитации № RA.RU.0001610674

	Регистрационный номер и дата выдачи положительного заключения экспертизы проектной документации и в случаях, предусмотренных законодательством Российской Федерации, реквизиты приказа об утверждении положительного заключения государственной экологической экспертизы ⁶	Положительное заключение негосударственной экспертизы № 35-2-1-2-0039-16 от 27.04.2016	
3	Кадастровый номер земельного участка (земельных участков), в пределах которого (которых) расположен или планируется расположение объекта капитального строительства	29:22:060406:235 29:22:060406:236	
	Номер кадастрового квартала (кадастровых кварталов), в пределах которого (которых) расположен или планируется расположение объекта капитального строительства	29:22:060406	
	Кадастровый номер реконструируемого объекта капитального строительства	-	
3.1	Сведения о градостроительном плане земельного участка	Градостроительный план № RU 29301000 – 2064 утвержден распоряжением Администрации муниципального образования «Город Архангельск» от 22.07.2016 №1976р	
3.2	Сведения о проекте планировки и проекте межевания территории	-	
3.3	Сведения о проектной документации объекта капитального строительства, планируемого к строительству, реконструкции, проведению работ сохранения объекта культурного наследия, при которых затрагиваются конструктивные и другие характеристики надежности и безопасности объекта	ООО «КБ РЭДЛАЙН» 164502, г. Северодвинск, ул. Юбилейная, д.37, офис 150 ИНН 2902062866 Свидетельство №СРО-П-170-16032012 от 13.11.2013 выдано СРО НП СРО проектировщиков «СтройПроект»	
4	Краткие проектные характеристики для строительства, реконструкции объекта капитального строительства, объекта культурного наследия, если при проведении работ по сохранению объекта культурного наследия затрагиваются конструктивные и другие характеристики надежности и безопасности такого объекта:		
	Наименование объекта капитального строительства, входящего в состав имущественного комплекса, в соответствии с проектной документацией: Второй этап строительства. В случае если 2 этап является заключительным этапом строительства обязательно выполнение благоустройства в полном объеме в соответствии с проектной документацией		
	Общая площадь (кв. м):	3681,60	Площадь участка (кв. м): 6622,0 460,0
	Объем (куб. м):	13226,10	в том числе подземной части (куб. м): 1325,59
	Этажность:	5,9	Высота (м): -
	Количество подземных этажей (шт.):	1	Вместимость (чел.): -
	Площадь застройки (кв. м):	594,70	
	Иные показатели:	Общая площадь квартир (кв.м) 2903,40 Количество квартир (шт.) 65	

5	Адрес (местоположение) объекта:	Архангельская область, г. Архангельск, территориальный округ Майская горка, ул. Дачная
6	Краткие проектные характеристики линейного объекта :	
	Категория: (класс)	-
	Протяженность:	-
	Мощность (пропускная способность, грузооборот, интенсивность движения):	-
	Тип (КЛ, ВЛ, КВЛ), уровень напряжения линий электропередачи	-
	Перечень конструктивных элементов, оказывающих влияние на безопасность:	-
	Иные показатели :	-

Срок действия настоящего разрешения – до “ 12 ” ноября 20 17 г.
в соответствии с проектом организации строительства

Заместитель Главы
муниципального образования
«Город Архангельск»
по городскому хозяйству


(подпись)


Е.В. Петухова
(расшифровка подписи)




(должность уполномоченного
лица органа, осуществляющего
выдачу разрешения на строительство)

“ 12 ” ноября 20 16 г.

Действие настоящего разрешения
продлено до “ 30 ” сентября 20 18 г.


(должность уполномоченного
лица органа, осуществляющего
выдачу разрешения на строительство)


(подпись)


(расшифровка подписи)



20 17 г.